
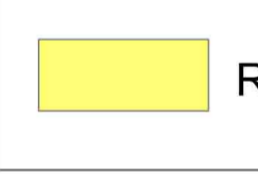



**LEGENDA**

	<b>R4</b>	<b>Area a rischio molto elevato</b> Sono possibili la perdita di vite umane e lesioni gravi alle persone, danni gravi agli edifici, alle infrastrutture e al patrimonio ambientale, la distruzione di attività socioeconomiche.
	<b>R3</b>	<b>Area a rischio elevato</b> Sono possibili problemi per l'incolumità delle persone, danni funzionali agli edifici e alle infrastrutture con conseguente inagibilità degli stessi, la interruzione di funzionalità delle attività socioeconomiche e danni rilevanti al patrimonio ambientale.
	<b>R2</b>	<b>Area a rischio medio</b> Sono possibili danni minori agli edifici, alle infrastrutture e al patrimonio ambientale che non pregiudicano l'incolumità del personale, l'agibilità degli edifici e la funzionalità delle attività economiche.
	<b>R1</b>	<b>Area a rischio moderato</b> I danni sociali, economici e al patrimonio ambientale sono marginali.

*Direttrice Idrografica dell'Appennino Meridionale*  
 Autorità di Bacino Nazionale dei Fiumi Liri-Garigliano e Volturno,  
 Regione Abruzzo, Regione Basilicata, Regione Calabria, Regione Campania,  
 Regione Lazio, Regione Molise, Regione Puglia



**PIANO DI GESTIONE  
 DEL RISCHIO DI ALLUVIONI**  
 (Direttiva 2007/60/CE, D.Lgs. 49/2010, D.Lgs. 219/2010)

Codice elaborato	01_00_00_07R <sub>c</sub>
Mapa del rischio da inondazione ed erosione costiera	TAV. 07R <sub>c</sub>
Area Costiera Bacino Liri Garigliano e Volturno	Litorale Domitio
Scala	1 : 5.000

454000  
454000  
454000  
454000

41000  
41000  
41000  
41000